

# Plan Local d'Urbanisme

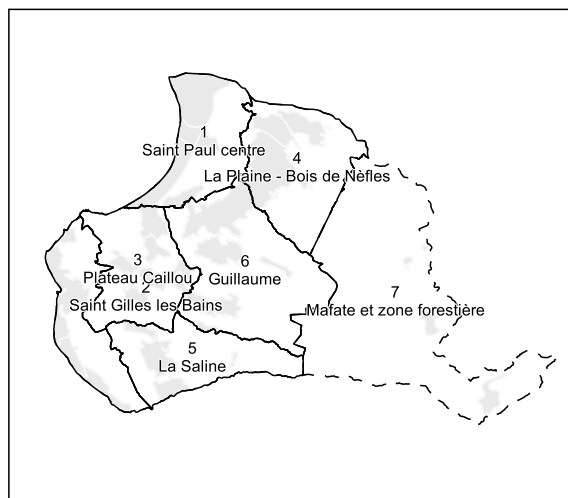
## Commune de Saint Paul

Document approuvé le  
27 septembre 2012

Mis à jour par arrêté municipal du 17 mars 2022

Edition juillet 2024

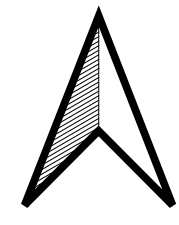
### Plan majoration de la taxe d'aménagement



0 500 1 000 1 500 2 000 2 500 mètres

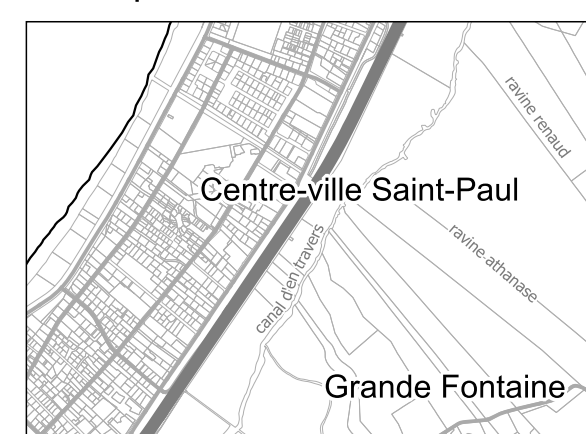
#### Légende

- Parcelles taxe aménagement à 5%
- Parcelles majoration taxe aménagement à 10%
- Section cadastrale



Section	Numéro parcelle	Section	Numéro parcelle	Section	Numéro parcelle	Section	Numéro parcelle
BC	28	CY	1094	EV	649	EW	1565
BC	119	CZ	1119	EV	650	EW	1566
BC	120	CZ	1149	EV	651	EW	1601
BC	138	CZ	1202	EV	652	EW	1602
BC	174	DK	1159	EV	653	EW	1603
BC	363	DK	832	EV	654	EW	1861
BC	416	DK	848	EV	655	EW	1862
CM	1876	DK	901	EV	656	EW	1863
CM	1877	DK	902	EV	657	HK	104
CN	232	DK	903	EV	659	HK	105
CP	651	DK	936	EV	670	HK	106
CP	681	DK	958	EV	676	HK	107
CP	682	DK	963	EV	677	HK	117
CP	683	DK	965	EV	678	HK	127
CP	999	DK	968	EV	679	HK	128
CP	1320	DK	969	EV	687	HK	130
CP	1321	DK	970	EV	688	HK	163
CP	1348	DK	971	EV	692	HK	164
CP	1349	DK	972	EV	693	HK	376
CP	1350	DK	975	EV	699	HK	377
CP	1351	DK	979	EV	700	HK	391
CP	1352	DK	985	EV	701	HK	412
CP	1353	DK	986	EV	702	HK	413
CP	1601	DK	1002	EV	703	HK	414
CP	1783	DK	1003	EV	704	HK	493
CP	1784	EK	75	EV	707	HK	494
CP	1785	EK	84	EV	708	HK	495
CP	1786	EK	85	EV	709	HO	278
CP	1787	EK	86	EV	710	HO	285
CP	1788	EK	127	EV	711	HO	287
CP	1789	EK	129	EV	712	HO	289
CT	768	EK	155	EV	714	HO	292
CT	1495	EK	359	EV	715	HO	296
CT	1498	EK	360	EV	716	HO	297
CT	1501	EK	361	EV	717	HO	685
CT	2084	EK	490	EV	718	HO	813
CT	2085	EK	491	EV	720	HO	827
CT	2092	EK	587	EV	721	HO	857
CT	2094	EK	588	EV	726	HO	872
CT	2095	EK	589	EV	728	HO	886
CT	2098	EK	590	EV	729	HO	954
CT	2099	EK	591	EV	730	HO	955
CT	2100	ES	922	EV	731	HO	956
CT	2101	ES	697	EV	732	HO	957
CT	2144	ES	778	EV	733	HO	965
CT	2255	ES	779	EV	734	HO	966
CT	2256	ES	782	EV	736	HO	967
CT	2258	ES	783	EV	737	HO	972
CT	2259	ES	784	EV	740	HO	974
CT	2261	ES	819	EV	745	HO	979
CT	2264	ES	820	EV	754	HO	980
CT	2265	ES	821	EV	755	HO	981
CT	2267	ES	822	EV	756	HO	982
CT	2268	ES	823	EV	757	HP	16
CT	2269	ES	824	EV	758	HP	17
CT	2270	ES	825	EV	760	HP	18
CT	2271	ES	826	EV	762	HP	22
CT	2276	ES	827	EV	763	HP	26
CT	2278	EV	162	EV	765	HP	27
CT	2279	EV	163	EV	766	HP	162
CT	2281	EV	183	EV	767	HP	164
CT	2282	EV	184	EV	768	HP	166
CT	2283	EV	295	EV	769	HP	174
CT	2284	EV	590	EV	770	HP	196
CT	2286	EV	518	EV	771	HP	197
CT	2287	EV	525	EV	772	HP	198
CT	2466	EV	526	EV	773	HP	199
CT	2468	EV	529	EV	786	HP	201
CT	2471	EV	530	EV	787	HP	204
CT	2473	EV	679	EV	789	HP	260
CT	2475	EV	692	EV	790	HP	261
CT	2498	EV	695	EV	795	HP	262
CT	2665	EV	696	EV	818	HP	263
CT	2753	EV	886	EV	819	HP	281
CT	2754	EV	887	EV	821	HP	282
CT	2768	EV	888	EV	823	HP	284
CT	2769	EV	889	EV	824	HP	287
CT	2770	EV	890	EV	837	HP	288
CT	2771	EV	978	EV	839	HP	297
CT	2772	EV	979	EV	843	HP	298
CT	2773	EV	1018	EV	847	HP	299
CT	2774	EV	1019	EV	848	HP	300
CT	2791	EV	1036	EV	849	HP	301
CT	2875	EV	1027	EV	850	HP	302
CT	2876	EV	1028	EV	851	HP	309
CT	2877	EV	1029	EV	857	HP	317
CT	2878	EV	1030	EV	858	HP	318
CT	2879	EV	1031	EV	859	HP	319
CT	2880	EV	1032	EV	860	HP	320
CT	2881	EV	1033	EV	861	HP	324
CT	2882	EV	1034	EV	862	HP	327
CT	2883	EV	1035	EV	863	HP	340
CT	2884	EV	1036	EV	864	HP	341
CT	2885	EV	1037	EV	865	HP	348
CT	2886	EV	1038	EV	866	HP	349
CT	2887	EV	1039	EV	867	HP	350
CT	2888	EV	1040	EV	868	HP	351
CT	2889	EV	1041	EV	872	HP	356
CT	2890	EV	1042	EV	873	HP	357
CT	2891	EV	1043	EV	874	HP	358
CT	2892	EV	1044	EV	875	HP	359
CT	2893	EV	1045	EV	879	HP	369
CT	2894	EV	1046	EV	880	HP	370
CT	2895	EV	1156	EV	881		
CT	2896	EV	1265	EV	887		
CV	718	EV	1266	EV	888		
CV	719	EW	5				
CV	720	EW	6				
CV	721	EW	7				
CV	722	EW	8				
CV	723	EW	412				
CV	724	EW	413				
CV	725	EW	414				
CV	727	EW	415				
CV	728	EW	104				
CV	729	EW	322				
CV	730	EW	324				
CV	731	EW	325				
CV	814	EW	573				
CV	1304	EW	577				
CV	1305	EW	578				
CV	1307	EW	640				
CV	1308	EW	641				
CV	1315	EW	642				
CV	1316	EW	643				
CV	1338	EW	644				
CV	1339	EW	645				
CV	1340	EW	646				
CY	827	EW	647				
CY	1091	EW	648				

Fond de plan



Sources de données : IGN BD TOPIC de la Réunion avec la participation de l'UE, de l'Etat, de la Région et du Département. Commune de Saint Paul

