

Plan Local d'Urbanisme

Commune de Saint Paul

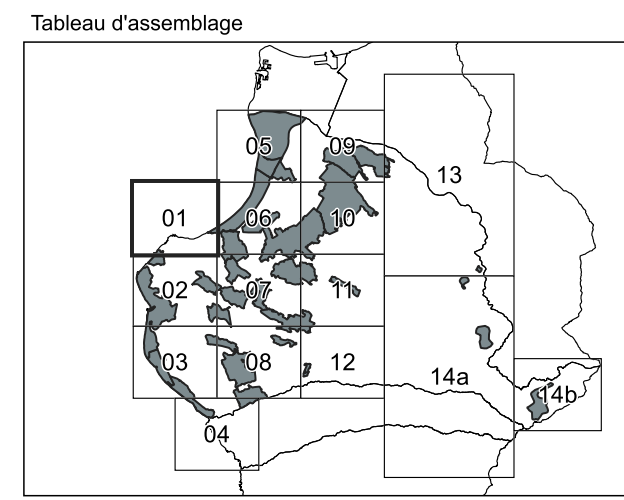
Document approuvé le
27 septembre 2012

Edition juillet 2024

modifiée par DCM du 07/04/2016, du 12/12/2019 et
du 03/09/2021

Plan de zonage

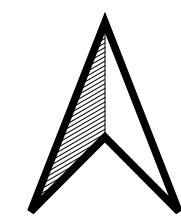
01 - CAP LA HOUSSAYE



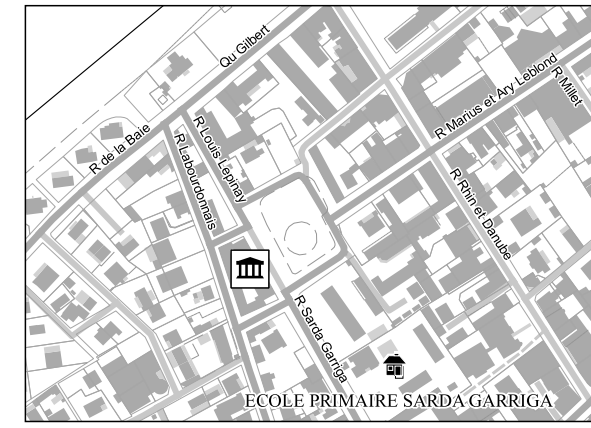
0 100 200 300 400 500 m

Légende

- Limite de zone
- Emplacement réservé
- Espace boisé classé
- Protection des Monuments Historiques**
- Inscrit
- Classé
- Protégé au titre de L. 151-19 du code de l'urbanisme**
- Ensemble
- * Élément



Fond de plan



Sources de données :
Direction Générale des Finances Publiques - cadastre. Droits réservés
IGN BD TOPO de la Réunion avec la participation de l'UE, de l'Etat, de la Région et du Département.
Commune de Saint Paul

