

Plan Local d'Urbanisme

Commune de Saint Paul

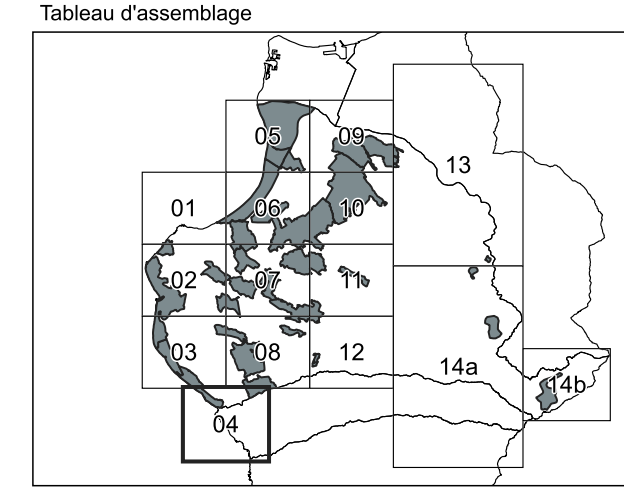
Document approuvé le
27 septembre 2012

Edition juillet 2024

modifiée par DCM du 09/11/2017 et du 12/12/2019

Plan de zonage


04 - SALINE LES BAINS



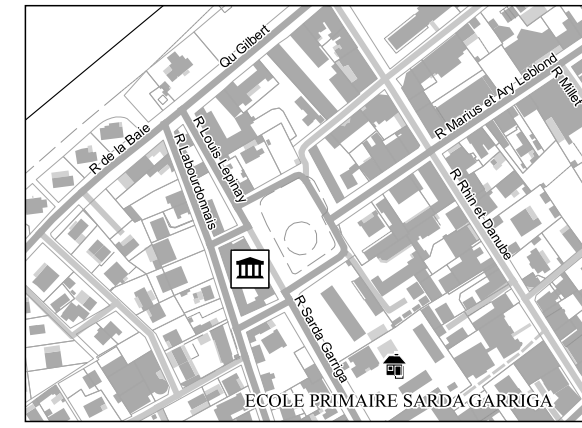
0 100 200 300 400 500 m

Légende

- Limite de zone
- ▨ Emplacement réservé
- ▤ Espace boisé classé
- Protection des Monuments Historiques**
 - - - Inscrit
 - ▭ Classé
- Protégé au titre de L. 151-19 du code de l'urbanisme**
 - ▨ Ensemble
 - * Élément



Fond de plan



Sources de données :
Direction Générale des Finances Publiques - cadastre. Droits réservés
IGN BD TOPO de la Région avec la participation de l'UE, de l'Etat, de la Région et du Département.
Commune de Saint Paul

