

# Plan Local d'Urbanisme

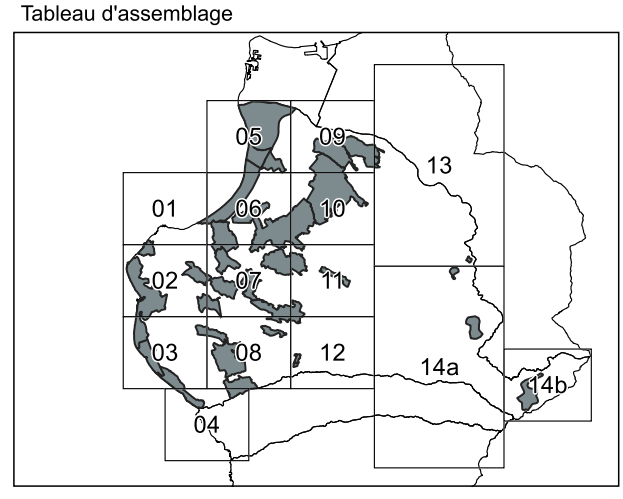
## Commune de Saint Paul

Document approuvé le  
27 septembre 2012


Edition juillet 2024

### Plan de zonage



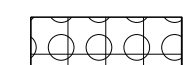


#### 13 - ILET DES LATANIERS



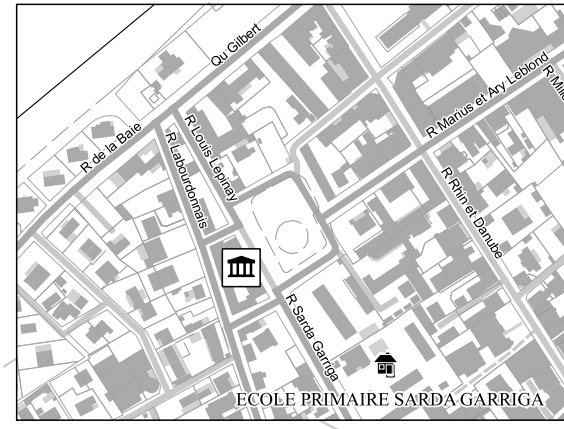
0 200 400 600 800 1 000 m



#### Légende

-  Limite de zone
-  Emplacement réservé
-  Espace boisé classé
- Protection des Monuments Historiques**  
**Protégé au titre de L. 151-19 du code de l'urbanisme**
-  Ensemble
-  Elément

Fond de plan



Sources de données :  
Direction Générale des Impôts - cadastre. Droits réservés  
IGN SD TOPO de la Réunion avec la participation de l'UE, de l'Etat, de la Région et du Département.  
Commune de Saint Paul

SAIN  
PAUL

