

# Plan Local d'Urbanisme

## Commune de Saint Paul

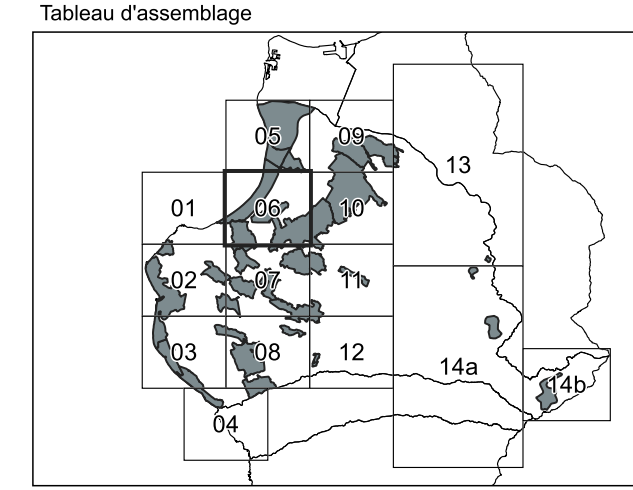
Document approuvé le  
27 septembre 2012

Edition décembre 2024

modifiée par DCM du 07/04/2016, du 09/11/2017,  
du 06/09/2018, du 12/12/2019, du 03/09/2021, du  
27/06/2024 et du 21/11/2024

## Plan de zonage

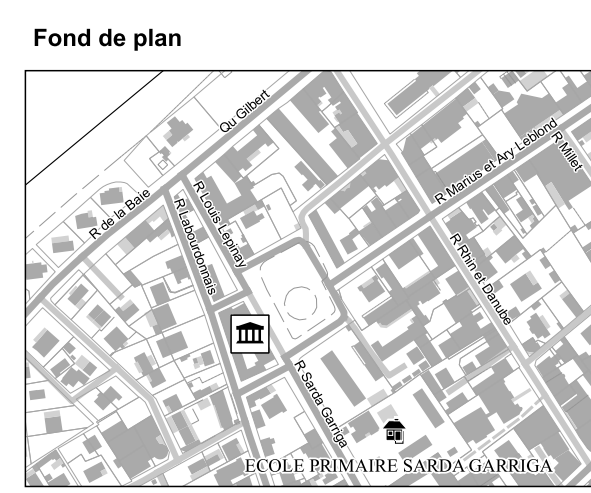
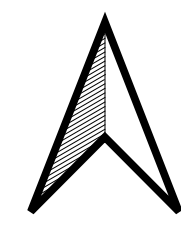
### 06 - SAINT PAUL CENTRE



0 100 200 300 400 500 m

#### Légende

- Limite de zone
- ▨ Emplacement réservé
- ▤ Espace boisé classé
- Protection des Monuments Historiques
  - - - Inscrit
  - ▭ Classé
- Protégé au titre de L. 151-19 du code de l'urbanisme
  - ▨ Ensemble
  - \* Élément



Sources de données :  
Direction Générale des Finances Publiques - cadastre. Droits réservés  
IGN BD TOPO de la Région avec la participation de l'UE, de l'Etat, de la Région et du Département.  
Commune de Saint Paul

